



# MIEJSCOWY PLAN ZAGOSPODAROWANIA PRZESTRZENNEGO TERENÓW USŁUG SPORTU I REKREACJI W PYSZNICY

Skala 1:1 000

podziałka liniowa

0 10 50m

Załącznik nr 1




do Uchwały Nr XXXIX/278/2021

Rady Gminy Pysznica




uchwalonej dnia 15 grudnia 2021 r.

## LEGENDA:

### OBOWIĄZUJĄCE OZNACZENIA PLANU:

-  GRANICE PLANU
-  LINIE ROZGRANICZAJĄCE TERENY O RÓŻNYM PRZEZNACZENIU I RÓŻNYCH ZASADACH ZAGOSPODAROWANIA
-  NIEPRZEKRACZALNE LINIE ZABUDOWY

### PRZEZNACZENIE TERENÓW:

-  **US** TERENY ZABUDOWY USŁUG SPORTU I REKREACJI
-  **KDD** TEREN POSZERZENIA DROGI PUBLICZNEJ KLASY DOJAZDOWEJ
-  **KDW** TEREN POSZERZENIA DROGI WEWNĘTRZNEJ

### OZNACZENIA INFORMACYJNE:

-  ISTNIEJĄCE BUDYNKI ZLOKALIZOWANE POZA LINIAMI ZABUDOWY